






Legenda:





Měřicí místa

Ukazatele jakosti

-  biologické
-  hydromorfologické
-  chemické a fyzikálně chemické




Povrchové vody


-  Řeky s povodím $\geq 10 \text{ km}^2$
-  Jezera $\geq 0,5 \text{ km}^2$

-  Hranice členských států
-  Hranice správních celků
-  Hranice oblasti povodí Odry
-  Hranice zpracovatelských oblastí

Mezinárodní měřicí místa

Ukazatele jakosti

-  biologické
-  hydromorfologické
-  chemické a fyzikálně chemické

-  Města > 50.000 obyv.

Polska

Wrocław

Opole

Głogów

Státy

Města > 500.000 obyv.

Města $100.000 - 500.000$ obyv.

Města < 100.000 obyv.

Zdroj dat:

- Data of Competent Authorities of the Reporting States
- ATKIS ®, DLM 1000, Copyright © Bundesamt für Kartografie und Geodäsie, 2003
- ZABAGED ® Zeměměřický úřad
- © Główny Urząd Geodezji i Kartografii
- Mapa Podziału Hydrograficznego Polski - Ministerstwo Środowiska
- © EuroGeographics
- MKOO Database

